宇驰检测®
YUCHI TESTING

韩江榕江练江水系连通后续优化工程施工期环境监测项目 2025 年 6 月份月度报告

深圳市宇驰检测技术股份有限公司

二〇二五年六月

承　担　单　位：深圳市宇驰检测技术股份有限公司

报 告 编 制 人：沈芳

审　　核：吴文婕

签　　发：陈婷瑶

本机构通讯资料：

联系地址：深圳市南山区西丽街道松坪山社区科技北二路 25 号航天微电机厂房科研楼 B102

电话：0755-86005203

网址：http://www.yctesting.com

目录

一、监测内容

本公司依照合同要求，于 2025 年 6 月 9 日至 2025 年 6 月 13 日开展生产废水、地下水、环境空气、噪声、γ辐射剂量率等监测工作，监测过程严格按照环境技术规范开展。

1.1、监测点位

2025 年 6 月份开展的生产废水、地下水、环境空气、噪声、γ辐射剂量率具体监测点位见表 1：

表 1—2025 年 6 月份监测点位汇总

序号	采样点位	采样时间	监测项目	项目类别
1	施工 2 标 GX7 生产废水	2025 年 6 月 10 日 10:23	pH 值、流量、悬浮物、石油类	生产废水
2	施工 1 标 3#支洞地下水井	2025 年 6 月 10 日 10:00	pH 值、钙和镁总量（总硬度）、溶解性总固体、高锰酸盐指数、氨氮、氟化物、氯化物、硝酸盐、硫酸盐、亚硝酸盐	地下水
3	施工 5 标 TBM 进口（旁田东村距离八百米地下水井）	2025 年 6 月 10 日 11:04		
4	青山中学	2025 年 6 月 9 日 13:24-次日 13:24	总悬浮颗粒物	环境空气
5	青山村（TBM 出口）	2025 年 6 月 9 日 13:35-次日 13:35		
6	寨内村（GX9）	2025 年 6 月 9 日 15:27-次日 15:27		
7	范厝村（GX10）	2025 年 6 月 9 日 15:36-次日 15:36		
8	院前村（GX8）	2025 年 6 月 9 日 16:32-次日 16:32		
9	后新厝村（GX7）	2025 年 6 月 9 日 16:40-次日 16:40		
10	溪尾村（GX6）	2025 年 6 月 9 日 16:49-次日 16:49		
11	北山学校（3 号井）	2025 年 6 月 9 日 13:53-次日 13:53		
12	定厝寮村（1 号井）	2025 年 6 月 9 日 14:12-次日 14:12		
13	葵岭村（PN22）	2025 年 6 月 9 日 14:39-次日 14:39		

续上表

序号	采样点位	采样时间	监测项目	项目类别
14	玉丰村（下架山泵站）	2025 年 6 月 9 日 15:34-次日 15:34	总悬浮颗粒物	环境空气
15	高明村（CN2）	2025 年 6 月 9 日 16:15-次日 16:15		
16	汤坑村（CN3）	2025 年 6 月 9 日 16:52-次日 16:52		
17	神仙里村（CN6）	2025 年 6 月 9 日 17:40-次日 17:40		
18	梅径村（CN6-GC7 明挖段）	2025 年 6 月 9 日 18:23-次日 18:23		
19	金溪村（GC8、GC9）	2025 年 6 月 9 日 19:26-次日 19:26		
20	利陂村（GC10）	2025 年 6 月 9 日 19:41-次日 19:41		
21	新寮门村（CN12-1、-2、-3）	2025 年 6 月 9 日 20:26-次日 20:26		
22	TBM 隧道洞口出口 350 米处	2025 年 6 月 9 日	γ辐射剂量率	辐射
23	TBM 隧道洞口出口 400 米处	2025 年 6 月 9 日		
24	范厝村（GX10）北侧外 1 米 1#	2025 年 6 月 9 日 15:50-16:10	建筑施工场界噪声	噪声
		2025 年 6 月 9 日 22:02-22:22		
25	范厝村（GX10）东侧外 1 米 2#	2025 年 6 月 9 日 15:50-16:10		
		2025 年 6 月 9 日 22:02-22:22		
26	溪尾村（GX6）南侧外 1 米 1#	2025 年 6 月 9 日 16:54-17:14		
		2025 年 6 月 9 日 22:47-23:07		
27	溪尾村（GX6）东侧外 1 米 2#	2025 年 6 月 9 日 16:54-17:14		
		2025 年 6 月 9 日 22:47-23:07		

续上表

序号	采样点位	采样时间	监测项目	项目类别
28	葵岭村（PN22）西侧外 1 米 1#	2025 年 6 月 9 日 14:56-15:16	建筑施工场界噪声	噪声
		2025 年 6 月 10 日 01:36-01:56		
29	葵岭村（PN22）北侧外 1 米 2#	2025 年 6 月 9 日 14:55-15:15		
		2025 年 6 月 10 日 01:37-01:57		
30	玉丰村（下架山泵站）北侧外 1 米 1#	2025 年 6 月 9 日 15:26-15:46		
		2025 年 6 月 10 日 01:00-01:20		
31	玉丰村（下架山泵站）南侧外 1 米 2#	2025 年 6 月 9 日 15:31-15:51		
		2025 年 6 月 10 日 01:04-01:24		
32	汤坑村（CN3）南侧外 1 米 1#	2025 年 6 月 9 日 17:00-17:20		
		2025 年 6 月 10 日 00:24-00:44		
33	汤坑村（CN3）西侧外 1 米 2#	2025 年 6 月 9 日 17:01-17:21		
		2025 年 6 月 10 日 00:23-00:43		
34	神仙里村（CN6）西侧外 1 米 1#	2025 年 6 月 9 日 17:48-18:08		
		2025 年 6 月 9 日 23:45-次日 00:05		
35	神仙里村（CN6）北侧外 1 米 2#	2025 年 6 月 9 日 17:44-18:04		
		2025 年 6 月 9 日 23:43-次日 00:03		

续上表

序号	采样点位	采样时间	监测项目	项目类别
36	梅径村（CN6-GC7 明挖段）南侧外 1 米 1#	2025 年 6 月 9 日 18:28-18:48	建筑施工场界噪声	噪声
		2025 年 6 月 9 日 23:09-23:29		
37	梅径村（CN6-GC7 明挖段）西侧外 1 米 2#	2025 年 6 月 9 日 18:28-18:48		
		2025 年 6 月 9 日 23:09-23:29		
38	金溪村（GC8、GC9）西北侧外 1 米 1#	2025 年 6 月 9 日 18:58-19:18		
		2025 年 6 月 9 日 22:38-22:58		
39	金溪村（GC8、GC9）东北侧外 1 米 2#	2025 年 6 月 9 日 18:57-19:17		
		2025 年 6 月 9 日 22:36-22:56		
40	利陂村（GC10）西北侧外 1 米 1#	2025 年 6 月 9 日 19:45-20:05		
		2025 年 6 月 9 日 22:00-22:20		
41	利陂村（GC10）西南侧外 1 米 2#	2025 年 6 月 9 日 19:46-20:06		
		2025 年 6 月 9 日 22:01-22:21		

1.2、监测项目标准（方法）

1.2.1、生产废水监测项目标准（方法）

序号	监测项目	监测标准（方法）	分析仪器名称型号编号	检出限	单位
1	pH 值	《水质 pH 值的测定 电极法》HJ 1147-2020	便携式 pH 计 PHBJ-260 SZYC-1787	——	无量纲
2	流量	《水质 采样技术指导》HJ 494-2009 容积法	/	——	m^3/s
3	悬浮物	《水质 悬浮物的测定 重量法》GB/T 11901-1989	十万分之一天平 AUW-220D SZYC-2002	——	mg/L
4	石油类	《水质 石油类和动植物油类的测定 红外分光光度法》HJ 637-2018	红外测油仪 OIL480 SZYC-2396	0.06	mg/L

1.2.2、地下水监测项目标准（方法）

序号	监测项目	监测标准（方法）	分析仪器名称型号编号	检出限	单位
1	pH 值	《水质 pH 值的测定 电极法》HJ 1147-2020	便携式 PH 计 PHBJ-260 SZYC-1787	——	无量纲
2	钙和镁总量（总硬度）	《水质 钙和镁总量的测定 EDTA 滴定法》GB/T 7477-1987	50mL 滴定管 SZYC-3400	——	mg/L
3	溶解性总固体	《地下水质分析方法 第 9 部分：溶解性固体总量的测定 重量法》DZ/T 0064.9-2021	十万分之一天平 AUW-220D SZYC-2002	——	mg/L
4	高锰酸盐指数	《水质 高锰酸盐指数的测定》GB/T 11892-1989	25mL 滴定管 SZYC-3104	——	mg/L
5	氨氮	《水质 氨氮的测定 纳氏试剂分光光度法》HJ 535-2009	紫外可见分光光度计 UV-6100 SZYC-2023	0.025	mg/L
6	氟化物	《水质 无机阴离子（F^-、Cl^-、NO_2^-、Br^-、NO_3^-、PO_4^{3-}、SO_3^{2-}、SO_4^{2-}）的测定 离子色谱法》HJ 84-2016	离子色谱仪 CIC-D120 SZYC-2417	0.006	mg/L
7	氯化物			0.007	mg/L
8	硝酸盐			0.004	mg/L
9	硫酸盐			0.018	mg/L
10	亚硝酸盐			0.005	mg/L

1.2.3、环境空气监测项目标准（方法）

序号	监测项目	监测标准（方法）	分析仪器名称型号编号	检出限	单位
1	总悬浮颗粒物	《环境空气 总悬浮颗粒物的测定 重量法》HJ 1263-2022	十万分之一天平 AUW-220D SZYC-2002 恒温恒湿箱 SZYC-3161	0.007	mg/m^3

1.2.4、γ辐射剂量率监测项目标准（方法）

序号	监测项目	监测标准（方法）	分析仪器名称型号编号	检出限	单位
1	γ辐射剂量率	《环境γ辐射剂量率测量技术规范》HJ 1157-2021	环境级 X、γ辐射测量仪 FJ1200 SZYC-2597	——	μGy/h

1.2.5、噪声监测项目标准（方法）

序号	监测项目	监测标准（方法）	分析仪器名称型号编号	检出限	单位
1	建筑施工场界噪声	《建筑施工场界环境噪声排放标准》GB12523-2011	多功能声级计 AWA6228+ SZYC-3188/SZYC-3189/ SZYC-3187/SZYC-2149	——	dB（A）

1.3、监测结果

1.3.1、生产废水监测结果

序号	采样点位	采样时间	监测项目及监测结果			
			pH 值（无量纲）	流量（m^3/s）	悬浮物（mg/L）	石油类（mg/L）
1	施工 2 标 GX7 生产废水	2025 年 6 月 10 日 10:23	6.1	/	12	0.63
GB/T 18920-2020 表 1 城市绿化、道路清扫、消防、建筑施工标准限值			6.0-9.0	—	—	—

备注：1、“—”表示《城市污水再生利用 城市杂用水水质》（GB/T 18920-2020）表 1 标准不对该项目做限值要求。
2、“/”表示该点位生产废水不外排，未设置外排口，流量不具备监测条件。

1.3.2、地下水监测结果

序号	监测项目	施工 1 标 3#支洞地下水井	GB 14848-2017 表 1 II 类标准限值	施工 5 标 TBM 进口（旁田东村距离八百米地下水井）	GB 14848-2017 表 1III 类标准限值	单位
		2025 年 6 月 10 日 10:00		2025 年 6 月 10 日 11:04		
1	pH 值	6.6	6.5≤pH≤8.5	7.1	6.5≤pH≤8.5	无量纲
2	钙和镁总量（总硬度）	51	≤300	22	≤450	mg/L
3	溶解性总固体	61	≤500	46	≤1000	mg/L
4	高锰酸盐指数	0.5L*	≤2.0	1.9	≤3.0	mg/L
5	氨氮	0.025L*	≤0.10	0.025L	≤0.50	mg/L
6	氟化物	0.037*	≤1.0	0.100	≤1.0	mg/L
7	氯化物	5.07*	≤150	3.59	≤250	mg/L
8	硝酸盐#	2.18*	≤5.0	1.11	≤20.0	mg/L
9	硫酸盐	4.61*	≤150	3.08	≤250	mg/L
10	亚硝酸盐	0.005L*	≤0.10	0.005L	≤1.00	mg/L

备注：1、监测结果小于检出限报最低检出限值加 L，高锰酸盐指数小于 0.5mg/L 时，报出值为 0.5Lmg/L。
2、“*”表示该监测结果为现场平行样的监测均值。
3、水位因不具备监测条件，未监测。
4、“#”表示硝酸盐结果为以 N（氮）计。

1.3.3、环境空气监测结果

序号	采样点位	采样时间	监测项目	监测结果	单位
1	青山中学	2025 年 6 月 9 日 13:24-次日 13:24	总悬浮颗粒物	0.009	mg/m³
2	青山村（TBM 出口）	2025 年 6 月 9 日 13:35-次日 13:35		0.007L	mg/m³
3	寨内村（GX9）	2025 年 6 月 9 日 15:27-次日 15:27		0.007L	mg/m³
4	范厝村（GX10）	2025 年 6 月 9 日 15:36-次日 15:36		0.007L	mg/m³
5	院前村（GX8）	2025 年 6 月 9 日 16:32-次日 16:32		0.007	mg/m³
6	后新厝村（GX7）	2025 年 6 月 9 日 16:40-次日 16:40		0.007L	mg/m³
7	溪尾村（GX6）	2025 年 6 月 9 日 16:49-次日 16:49		0.009	mg/m³
8	北山学校(3 号井)	2025 年 6 月 9 日 13:53-次日 13:53		0.010	mg/m³
9	定厝寮村(1 号井)	2025 年 6 月 9 日 14:12-次日 14:12		0.007L	mg/m³
10	葵岭村（PN22）	2025 年 6 月 9 日 14:39-次日 14:39		0.007L	mg/m³
11	玉丰村（下架山泵站）	2025 年 6 月 9 日 15:34-次日 15:34		0.007L	mg/m³
12	高明村（CN2）	2025 年 6 月 9 日 16:15-次日 16:15		0.007L	mg/m³
13	汤坑村（CN3）	2025 年 6 月 9 日 16:52-次日 16:52		0.007L	mg/m³
14	神仙里村（CN6）	2025 年 6 月 9 日 17:40-次日 17:40		0.007L	mg/m³
15	梅径村(CN6-GC7 明挖段)	2025 年 6 月 9 日 18:23-次日 18:23		0.007L	mg/m³
16	金溪村（GC8、GC9）	2025 年 6 月 9 日 19:26-次日 19:26		0.007L	mg/m³
17	利陂村（GC10）	2025 年 6 月 9 日 19:41-次日 19:41		0.007L	mg/m³
18	新寮门村（CN12-1、-2、-3）	2025 年 6 月 9 日 20:26-次日 20:26		0.007L	mg/m³
《环境空气质量标准》（GB 3095-2012）表 2 二级标准限值				0.300	mg/m³
备注：监测结果小于检出限报最低检出限值加 L。					

1.3.4、γ辐射剂量率监测结果

1.3.4.1、TBM 隧道洞口出口 350 米处γ辐射剂量率监测结果

采样点位	读数值										单位
	1	2	3	4	5	6	7	8	9	10	
TBM 隧道洞口出口 350 米处	0.269	0.268	0.284	0.288	0.280	0.264	0.290	0.285	0.289	0.278	μSv/h
TBM 隧道洞口出口 350 米处	读数值均值（Rγ）单位：μSv/h				标准差（σ）				测量值（Dγ）单位：μGy/h		
	0.280				±0.01				0.280		
备注：1.监测点为隧道内。 2.1μSv/h=1μGy/h。 3.监测日期为 2025 年 6 月 9 日。											

1.3.4.2、TBM 隧道洞口出口 400 米处γ辐射剂量率监测结果

采样点位	读数值										单位
	1	2	3	4	5	6	7	8	9	10	
TBM 隧道洞口出口 400 米处	0.265	0.285	0.274	0.287	0.271	0.286	0.287	0.287	0.274	0.277	μSv/h
TBM 隧道洞口出口 400 米处	读数值均值（Rγ）单位：μSv/h				标准差（σ）				测量值（Dγ）单位：μGy/h		
	0.279				±0.01				0.279		
备注：1.监测点为隧道内。 2.1μSv/h=1μGy/h。 3.监测日期为 2025 年 6 月 9 日。											

1.3.5、噪声监测结果

1.3.5.1、噪声监测结果

测点名称	监测日期	监测时段	气象条件	工况、声源	监测结果 L_{eq} dB（A）	GB 12523-2011 标准限值 dB（A）
范厝村（GX10）北侧外 1 米 1#	2025 年 6 月 9 日	15:50-16:10	天气：晴，无雨雪、无雷电；风速：0.6~1.9m/s，风向：南	监测期间工况正常，主要声源为土石方（推土机、挖掘机、装载机等）、打桩（各种打桩机等）、结构（混凝土搅拌机、振捣棒、电锯等）、装修（吊车、升降机等）	64	70
	2025 年 6 月 9 日	22:02-22:22			52	55
范厝村（GX10）东侧外 1 米 2#	2025 年 6 月 9 日	15:50-16:10			61	70
	2025 年 6 月 9 日	22:02-22:22			52	55
溪尾村（GX6）南侧外 1 米 1#	2025 年 6 月 9 日	16:54-17:14	天气：晴，无雨雪、无雷电；风速：0.9~1.9m/s，风向：南		60	70
	2025 年 6 月 9 日	22:47-23:07			54	55
溪尾村（GX6）东侧外 1 米 2#	2025 年 6 月 9 日	16:54-17:14			62	70
	2025 年 6 月 9 日	22:47-23:07			54	55
葵岭村（PN22）西侧外 1 米 1#	2025 年 6 月 9 日	14:56-15:16	天气：晴，无雨雪、无雷电；风速：0.8~1.4m/s，风向：东南		61	70
	2025 年 6 月 10 日	01:36-01:56			48	55
葵岭村（PN22）北侧外 1 米 2#	2025 年 6 月 9 日	14:55-15:15			66	70
	2025 年 6 月 10 日	01:37-01:57			44	55
玉丰村（下架山泵站）北侧外 1 米 1#	2025 年 6 月 9 日	15:26-15:46	天气：晴，无雨雪、无雷电；风速：0.5~1.0m/s，风向：东南		64	70
	2025 年 6 月 10 日	01:00-01:20			48	55
玉丰村（下架山泵站）南侧外 1 米 2#	2025 年 6 月 9 日	15:31-15:51			64	70
	2025 年 6 月 10 日	01:04-01:24			46	55

续上表

测点名称	监测日期	监测时段	气象条件	工况、声源	监测结果 L_{eq} dB（A）	GB 12523-2011 标准限值 dB（A）
汤坑村（CN3）南侧外 1 米 1#	2025 年 6 月 9 日	17:00-17:20	天气：晴，无雨雪、无雷电；风速：0.8~1.1m/s，风向：东	监测期间工况正常，主要声源为土石方（推土机、挖掘机、装载机等）、打桩（各种打桩机等）、结构（混凝土搅拌机、振捣棒、电锯等）	56	70
	2025 年 6 月 10 日	00:24-00:44			52	55
汤坑村（CN3）西侧外 1 米 2#	2025 年 6 月 9 日	17:01-17:21			55	70
	2025 年 6 月 10 日	00:23-00:43			48	55
神仙里村（CN6）西侧外 1 米 1#	2025 年 6 月 9 日	17:48-18:08	天气：晴，无雨雪、无雷电；风速：1.0~3.7m/s，风向：东		58	70
	2025 年 6 月 9 日	23:45-次日 00:05			45	55
神仙里村（CN6）北侧外 1 米 2#	2025 年 6 月 9 日	17:44-18:04			59	70
	2025 年 6 月 9 日	23:43-次日 00:03			50	55
梅径村（CN6-GC7 明挖段）南侧外 1 米 1#	2025 年 6 月 9 日	18:28-18:48	天气：晴，无雨雪、无雷电；风速：0.5~1.0m/s，风向：东	监测期间工况正常，主要声源为土石方（推土机、挖掘机、装载机等）、结构（混凝土搅拌机、振捣棒、电锯等）	57	70
	2025 年 6 月 9 日	23:09-23:29			48	55
梅径村（CN6-GC7 明挖段）西侧外 1 米 2#	2025 年 6 月 9 日	18:28-18:48			53	70
	2025 年 6 月 9 日	23:09-23:29			45	55

续上表

测点名称	监测日期	监测时段	气象条件	工况、声源	监测结果 L_{eq} dB（A）	GB 12523-2011 标准限值 dB（A）
金溪村（GC8、GC9）西北侧外 1 米 1#	2025 年 6 月 9 日	18:58-19:18	天气：晴，无雨雪、无雷电；风速：0.5~08m/s，风向：东	监测期间工况正常，主要声源为土石方（推土机、挖掘机、装载机等）、结构（混凝土搅拌机、振捣棒、电锯等）	66	70
	2025 年 6 月 9 日	22:38-22:58			51	55
金溪村（GC8、GC9）东北侧外 1 米 2#	2025 年 6 月 9 日	18:57-19:17			62	70
	2025 年 6 月 9 日	22:36-22:56			51	55
利陂村（GC10）西北侧外 1 米 1#	2025 年 6 月 9 日	19:45-20:05	天气：晴，无雨雪、无雷电；风速：0.8~1.1m/s，风向：东南		52	70
	2025 年 6 月 9 日	22:00-22:20			49	55
利陂村（GC10）西南侧外 1 米 2#	2025 年 6 月 9 日	19:46-20:06			50	70
	2025 年 6 月 9 日	22:01-22:21			50	55

1.3.5.2、噪声测点分布示意图

1.3.5.2.1、范厝村（GX10）测点分布：

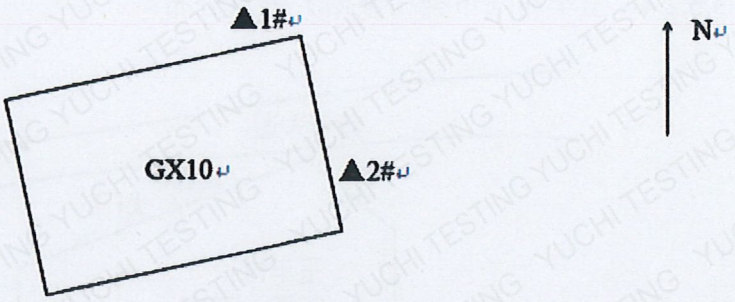

备注：噪声监测点用▲表示

1.3.5.2.2、溪尾村（GX6）测点分布：

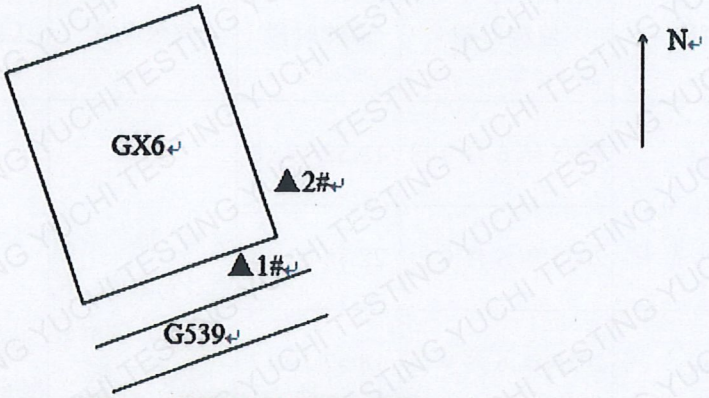

备注：噪声监测点用▲表示

1.3.5.2.3、葵岭村（PN22）测点分布：

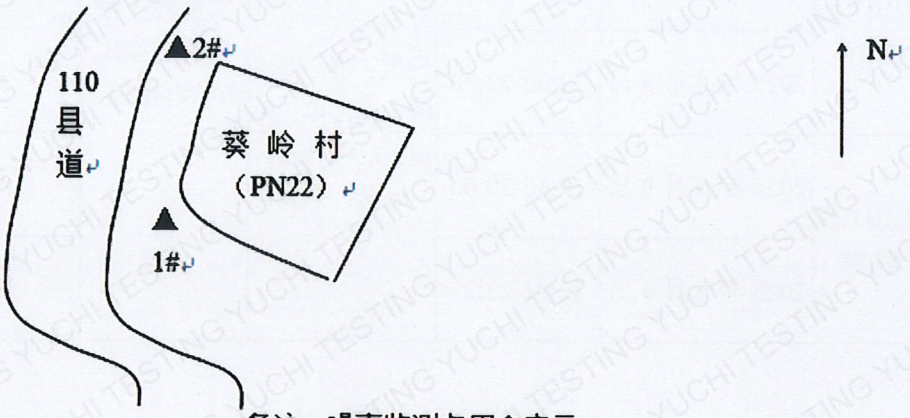

备注：噪声监测点用▲表示

1.3.5.2.4、玉丰村（下架山泵站）测点分布：

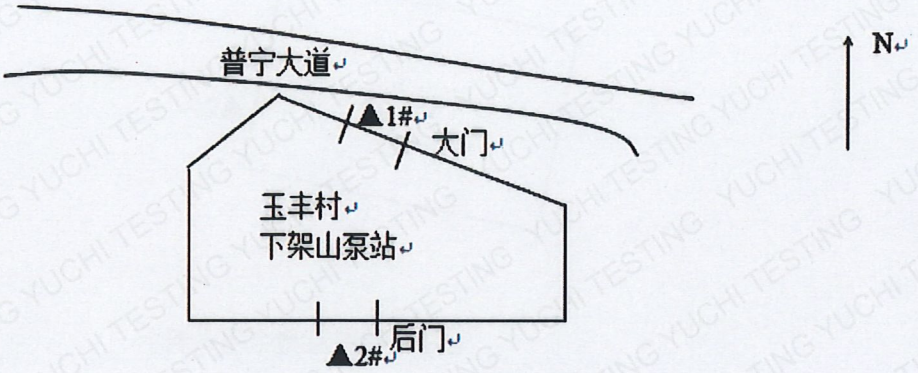

备注：噪声监测点用▲表示

1.3.5.2.5、汤坑村（CN3）测点分布：

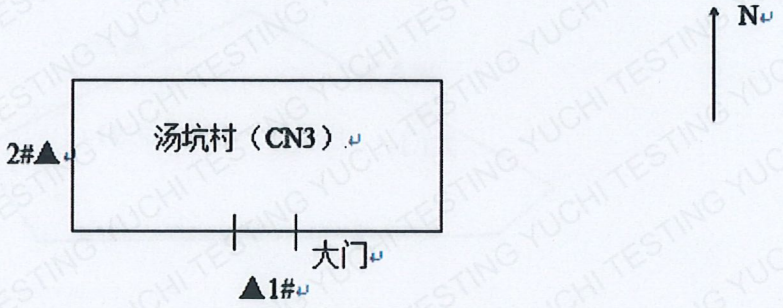

备注：噪声监测点用▲表示

1.3.5.2.6、神仙里村（CN6）测点分布：

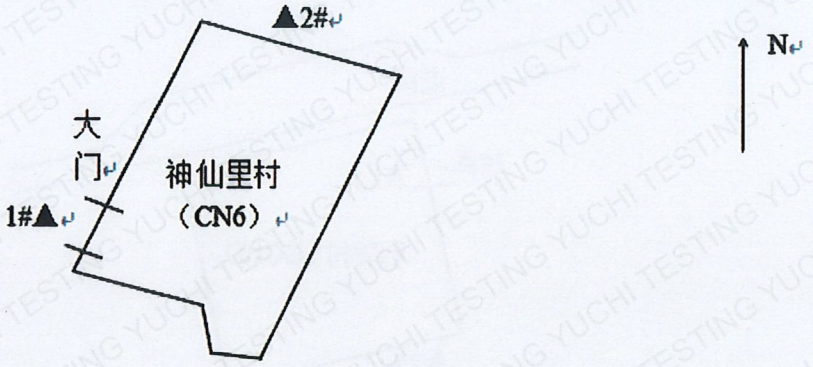

备注：噪声监测点用▲表示

1.3.5.2.7、梅径村（CN6-GC7 明挖段）测点分布：

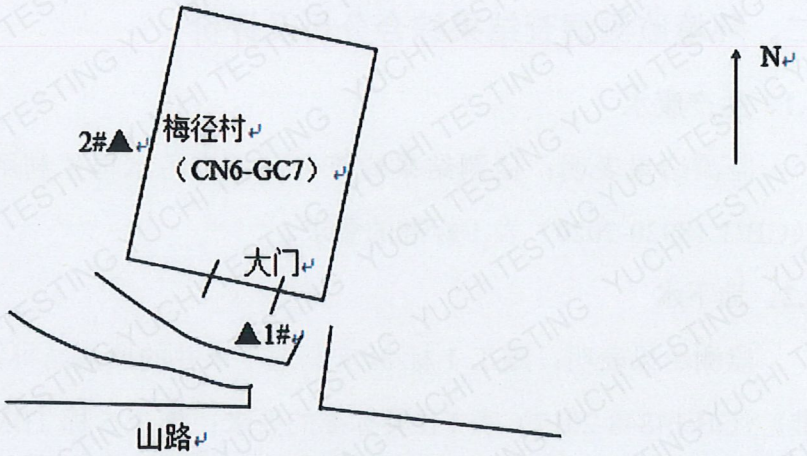

备注：噪声监测点用▲表示

1.3.5.2.8、金溪村（GC8、GC9）测点分布：

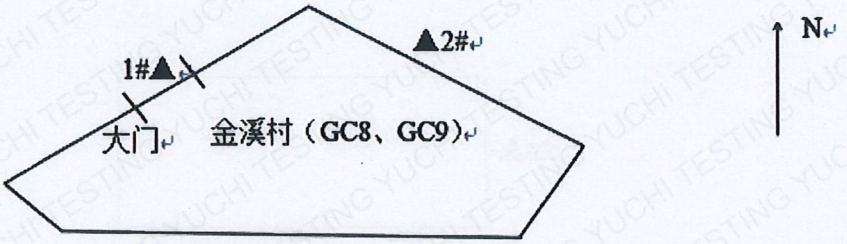

备注：噪声监测点用▲表示

1.3.5.2.9、利陂村（GC10）测点分布：

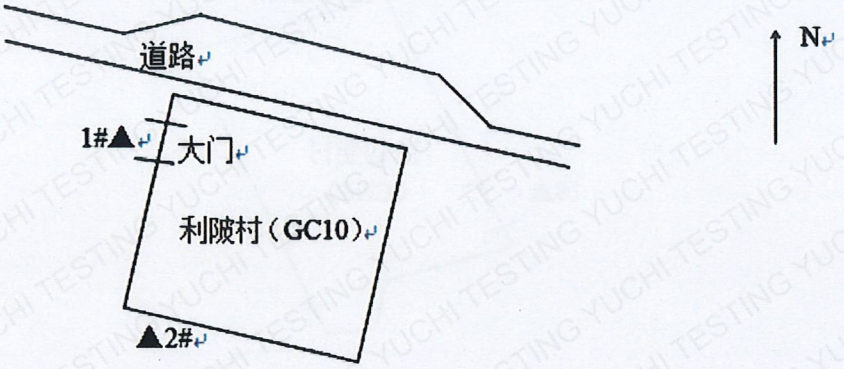

备注：噪声监测点用▲表示

二、环境监测调查结果综合分析及评价

2.1、生产废水

监测结果表明：监测结果均符合《城市污水再生利用 城市杂用水水质》（GB/T 18920-2020）表 1 标准的要求。

2.2、地下水

监测结果表明：施工 1 标 3#支洞地下水井的监测结果符合《地下水质量标准》（GB 14848-2017）表 1 II 类标准的要求；施工 5 标 TBM 进口（旁田东村距离八百米地下水井）的监测结果符合《地下水质量标准》（GB 14848-2017）表 1III类标准的要求。

2.3、环境空气

监测结果表明：所有监测点位环境空气中总悬浮颗粒物的监测结果均符合《环境空气质量标准》（GB 3095-2012）表 2 二级标准限值的要求。

2.4、噪声

监测结果表明：所有监测点位噪声的监测结果均符合《建筑施工场界环境噪声排放标准》（GB 12523-2011）标准限值要求。

三、超标整改落实情况

表 2—2025 年 6 月份超标情况

序号	点位名称	整改情况	整改结果
1	施工 2 标 GX7 生产废水	2025 年 5 月 15 日取样，pH 值超标，于 2025 年 6 月 10 日再次取样，监测结果达标。	整改已闭环

四、现场监测照片

4.1、生产废水采样照片

施工 2 标 GX7 生产废水

4.2、地下水采样照片

施工 1 标 3#支洞地下水井

施工 5 标 TBM 进口
（旁田东村距离八百米地下水井）

4.3、环境空气采样照片

青山中学

青山村（TBM 出口）

寨内村（GX9）

范厝村（GX10）

院前村（GX8）



后新厝村（GX7）

溪尾村（GX6）

北山学校（3 号井）

定厝寮村（1 号井）

葵岭村（PN22）

玉丰村（下架山泵站）

高明村（CN2）

汤坑村（CN3）

神仙里村（CN6）

梅径村（CN6-GC7 明挖段）

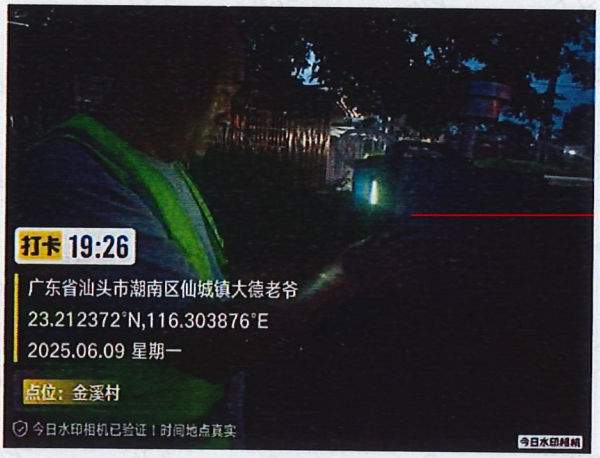

金溪村（GC8、GC9）

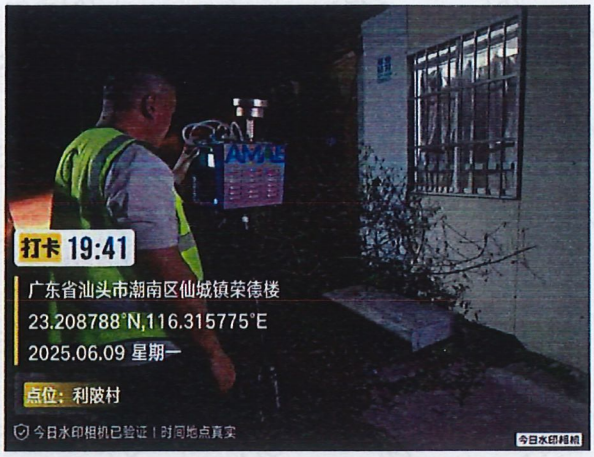

利陂村（GC10）

新寮门村（CN12-1、-2、-3）

4.4、γ辐射剂量率采样照片

TBM 隧道洞口出口 350 米处

TBM 隧道洞口出口 400 米处

4.5、噪声采样照片

范厝村（GX10）北侧外 1 米 1#

范厝村（GX10）东侧外 1 米 2#

溪尾村（GX6）南侧外 1 米 1#



溪尾村（GX6）东侧外 1 米 2#



葵岭村（PN22）西侧外 1 米 1#

葵岭村（PN22）北侧外 1 米 2#

玉丰村（下架山泵站）北侧外 1 米 1#

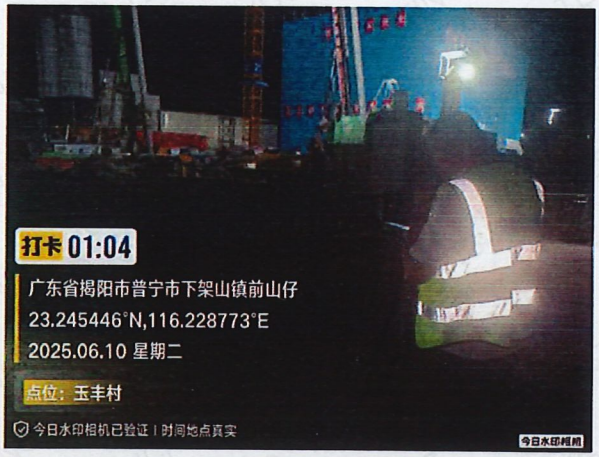

玉丰村（下架山泵站）南侧外 1 米 2#

汤坑村（CN3）南侧外 1 米 1#



汤坑村（CN3）西侧外 1 米 2#

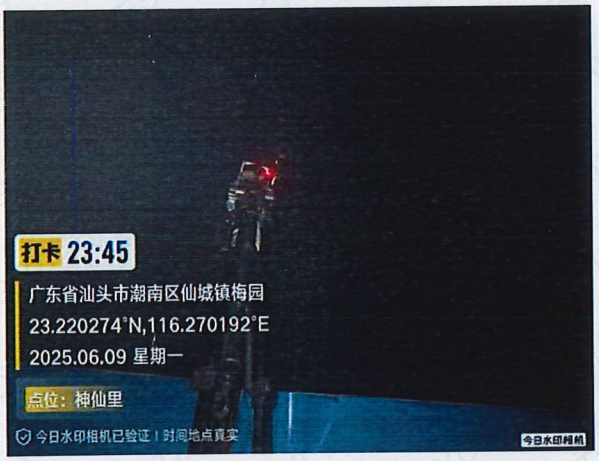

神仙里村（CN6）西侧外 1 米 1#

神仙里村（CN6）北侧外 1 米 2#



梅径村（CN6-GC7 明挖段）南侧外 1 米 1#

梅径村（CN6-GC7 明挖段）西侧外 1 米 2#

金溪村（GC8、GC9）西北侧外 1 米 1#



金溪村（GC8、GC9）东北侧外 1 米 2#

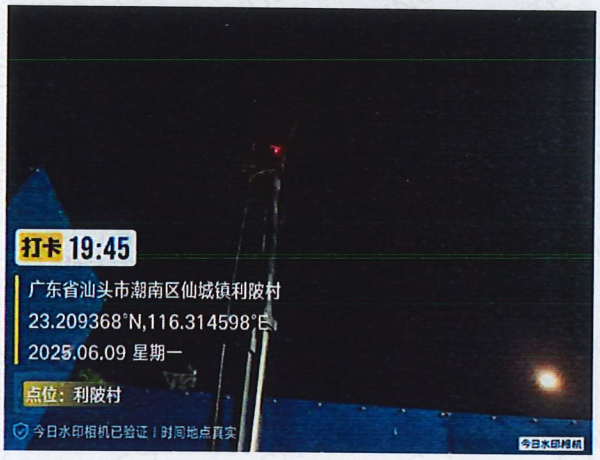

利陂村（GC10）西北侧外 1 米 1#

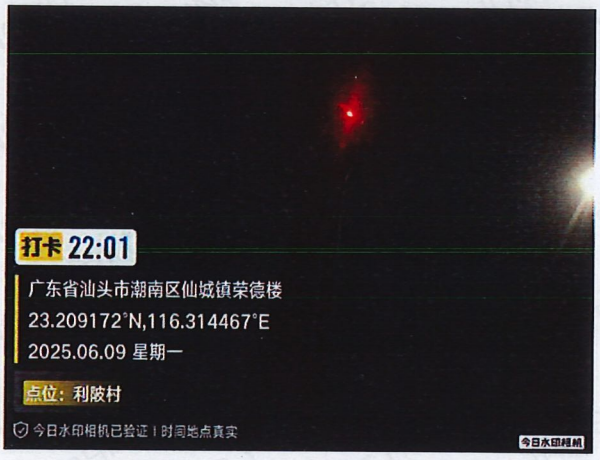

利陂村（GC10）西南侧外 1 米 2#

** 报告结束 **